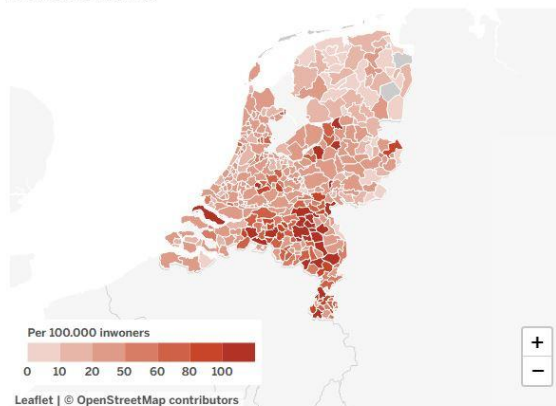


Beste mensen,

Het moge duidelijk zijn: onder de huidige omstandigheden als gevolg van de wereldwijde coronacrisis is er voor het Bestuur van de Werkgroep Geschiedenis van de Kartografie geen gelegenheid om enige activiteit te organiseren. Wij gaan er vanuit dat u dat begrijpt. Om toch te laten merken dat wij ons onverminderd met de Geschiedenis van de Kartografie bezig houden, zenden wij u deze speciale nieuwsbrief. U bent daarmee op de hoogte van de WGK-actualiteit en hopelijk leest u iets dat u een ogenblik amuseert of inspireert.

Aantal vastgestelde besmettingen in Nederlandse gemeenten

Per 100.000 inwoners



Bron: RIVM. N.B: Van een aantal geïnfecteerden is de woonplaats onbekend.

Los daarvan was het u natuurlijk ook al opgevallen dat de berichtgeving over de coronapandemie vergezeld gaat van een ongelooflijke hoeveelheid kaarten. Zouden er al voorbereidingen worden getroffen voor de publicatie, als dit alles achter ons ligt, van een heuse corona-atlas ...? Wij wensen u van harte het beste en laten weer van ons horen zodra de tijd daarvoor is aangebroken. Pas goed op uzelf.

Vriendelijke groet, namens het WGK Bestuur,
Dr Marc Hamelers

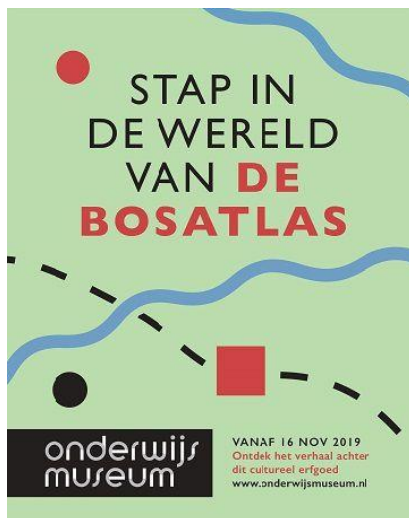
De Werkgroep Geschiedenis van de Kartografie is een themagroep, die deel uitmaakt van het netwerk Geo-Informatie Nederland (GIN). Zie voor meer informatie www.geoinformatienederland.nl/geschiedenis-van-de-kartografie.

¶ Tentoonstelling in Dordrecht (nog tot 3 januari 2021): **Stap in de wereld van de Bosatlas.**


Generaties Nederlandse kinderen zijn opgegroeid met de Bosatlas. De naamsbekendheid van de Bosatlas is enorm en reikt tot ver buiten de muren van de school. Maar wie was Pieter Roelf Bos en wat bewoog hem tot het in kaart brengen van de wereld? Hoe werden kaarten gemaakt en welk verhaal vertellen zij? En hoe kan het dat dit lesboek zich al bijna 150 jaar weet te handhaven? Het aardrijkskundeonderwijs heeft sinds 1877 vele ontwikkelingen doorgemaakt: van pure topografie, via thematische kaarten naar de volledig gedigitaliseerde Bosatlas. Door mee te ontwikkelen vormt de Bosatlas een stevig fundament in het moderne aardrijkskundeonderwijs.

De tentoonstelling toont hoe de ontwikkeling van de Bosatlas en het aardrijkskundeonderwijs hand in hand gaan: het aardrijkskundeonderwijs kan niet zonder atlas en omgekeerd: een schoolatlas krijgt pas betekenis in de context van een aardrijkskundeles.

www.onderwijsmuseum.nl/tentoonstelling/verwacht-stap-in-de-wereld-van-de-bosatlas



¶ Het historisch-cartografische tijdschrift **Caert-Thresoor** is het enige blad in Nederland dat exclusief gewijd is aan de geschiedenis van de cartografie, en alles wat daarmee te maken heeft. Dit tijdschrift verschijnt sinds 1981. In maart 2020 is het eerste nummer verschenen van jaargang 39: de lay-out van het blad is totaal vernieuwd en opgefrist. Ook de website heeft een gedaanteverwisseling ondergaan. De site biedt onder meer toegang tot de inhoud van oudere nummers en vormt zo na al die jaren een bijzonder rijk archief. Hebt u nog geen abonnement? Begin met het aanvragen van een proefnummer. Van harte aanbevolen. Zie: <https://caert-thresoor.nl/>.



¶ PostNL heeft een serie postzegels uitgebracht met de eerste atlassen als thema: aanleiding is het feit dat in 1570 in Antwerpen de eerste 'moderne' atlas werd uitgebracht, door Abraham Ortelius: dit jaar dus precies 450 jaar geleden. Vormgeefster Maud van Rossum maakte een aansprekend ontwerp, met onder meer portretten van de vroegst bekende atlasmakers uit de Lage Landen. Behalve Ortelius zijn dat Mercator, De Jode, Hondius, Blaeu en Janssonius. Voor de kaarten gebruikte

Van Rossum atlassen uit de collectie van Allard Pierson | De Collecties van de Universiteit van Amsterdam. Zie onder meer
www.maudvanrossum.nl/portfolio/postzegelvel-de-eerste-atlassen/
www.postnl.nl/over-postnl/pers-nieuws/nieuws/2020/postzegels-brengen-eerste-atlassen-in-kaart.html



¶ Binnen de context van het onderzoeksprogramma Explokart, onder de hoede van de stichting Cartographiae Historicae Cathedra (CHC), is ruimte gecreëerd voor de aanstelling van Explokart fellows. Deze fellow doet historisch-kartografisch onderzoek in Amsterdam, in beginsel met gebruikmaking van de collecties van Allard Pierson | De collecties van de UvA. De begeleiding gebeurt door leden van het Explokart-team. De duur van de aanstelling kan variëren van 1-6 maanden. Zie voor meer gegevens (in het Engels): <https://cart-hist-cathedra.nl/explokart-fellowship/>.

